

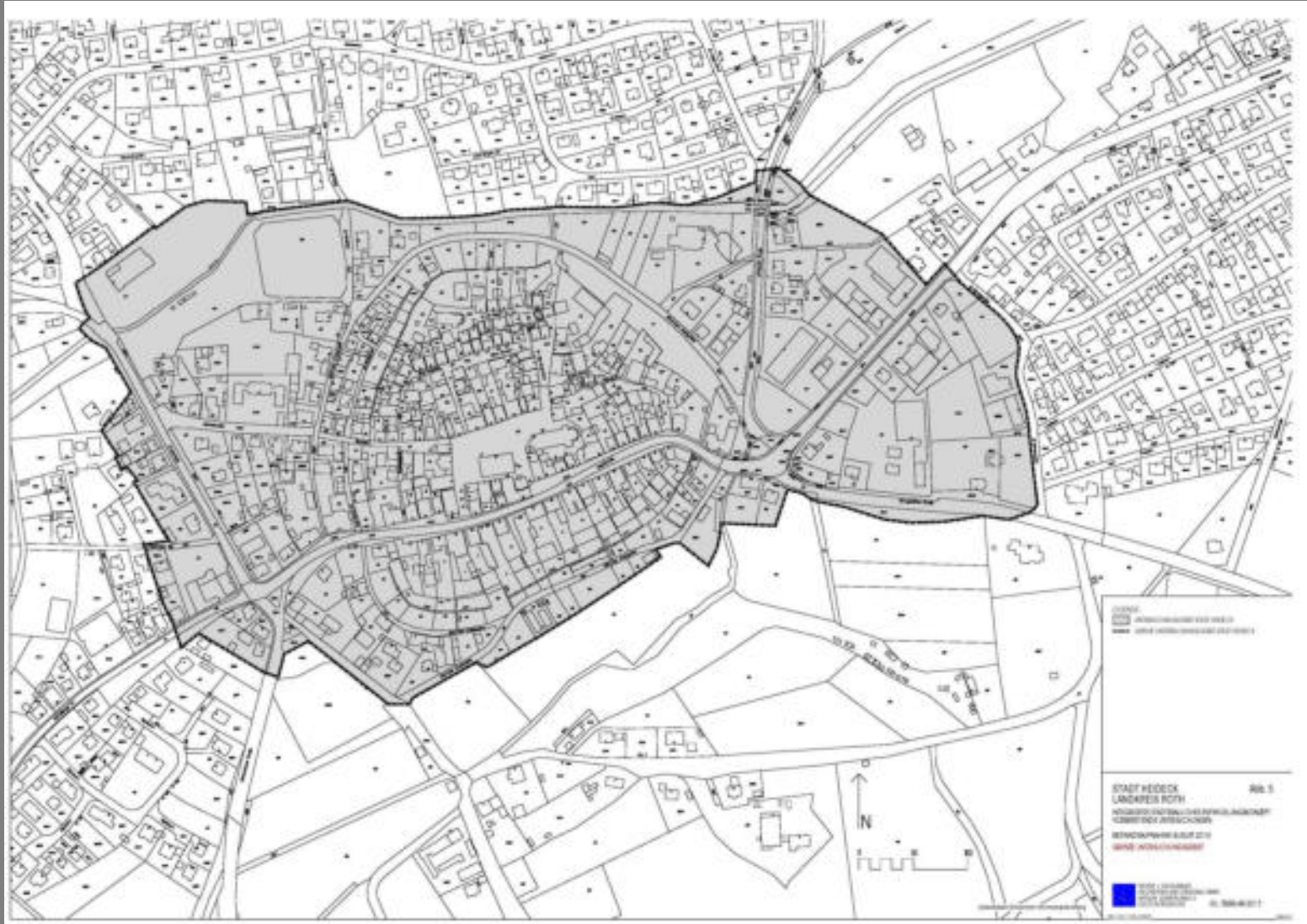


© Daten: Landesamt für Digitalisierung, Breitband und Vermessung (BayernAtlas)

BÜRGERVERSAMMLUNG
13. MÄRZ 2017



UNTERSUCHUNGSGEBIET



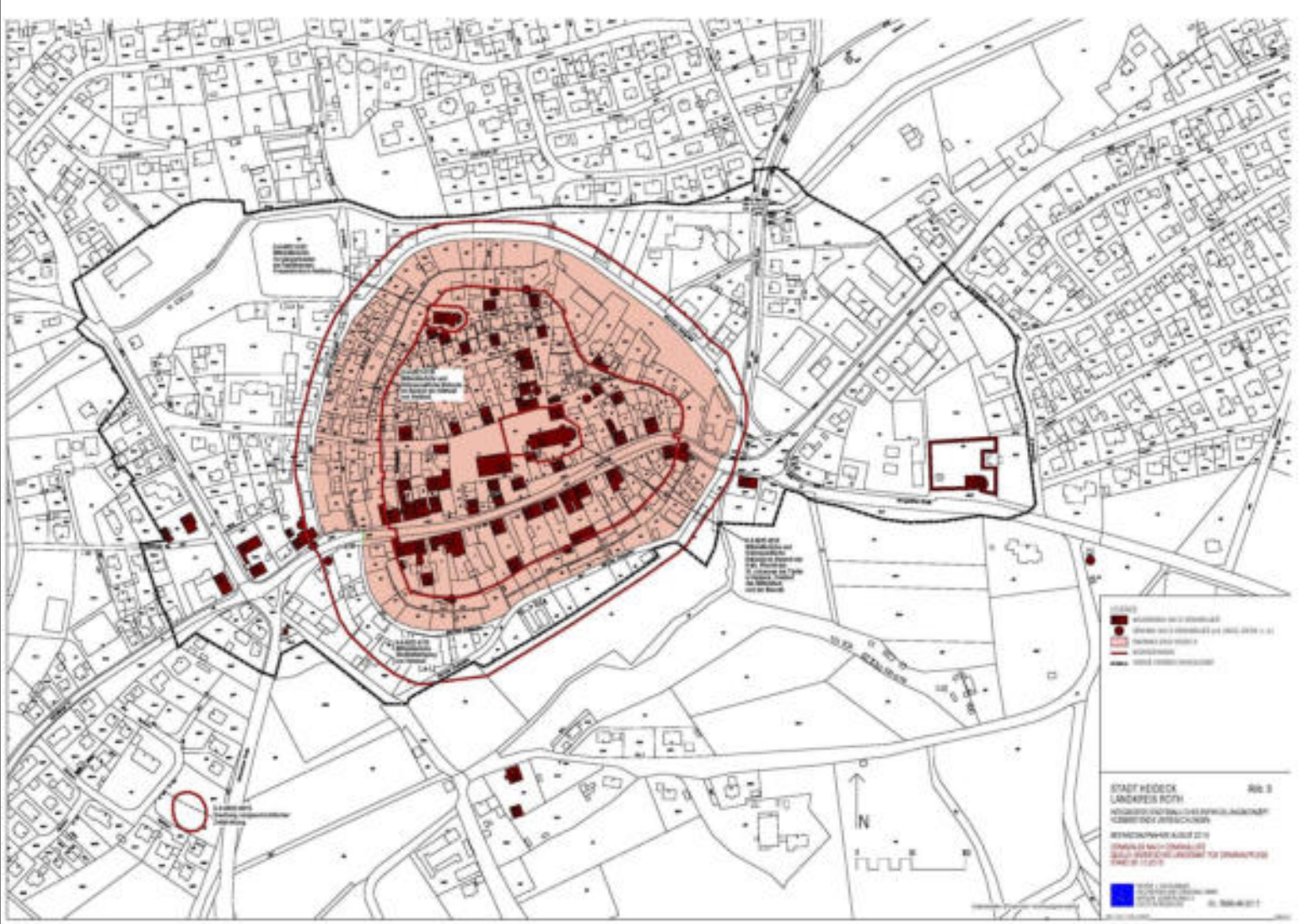
SIEDLUNGSSTRUKTUR - URAUFNAHME



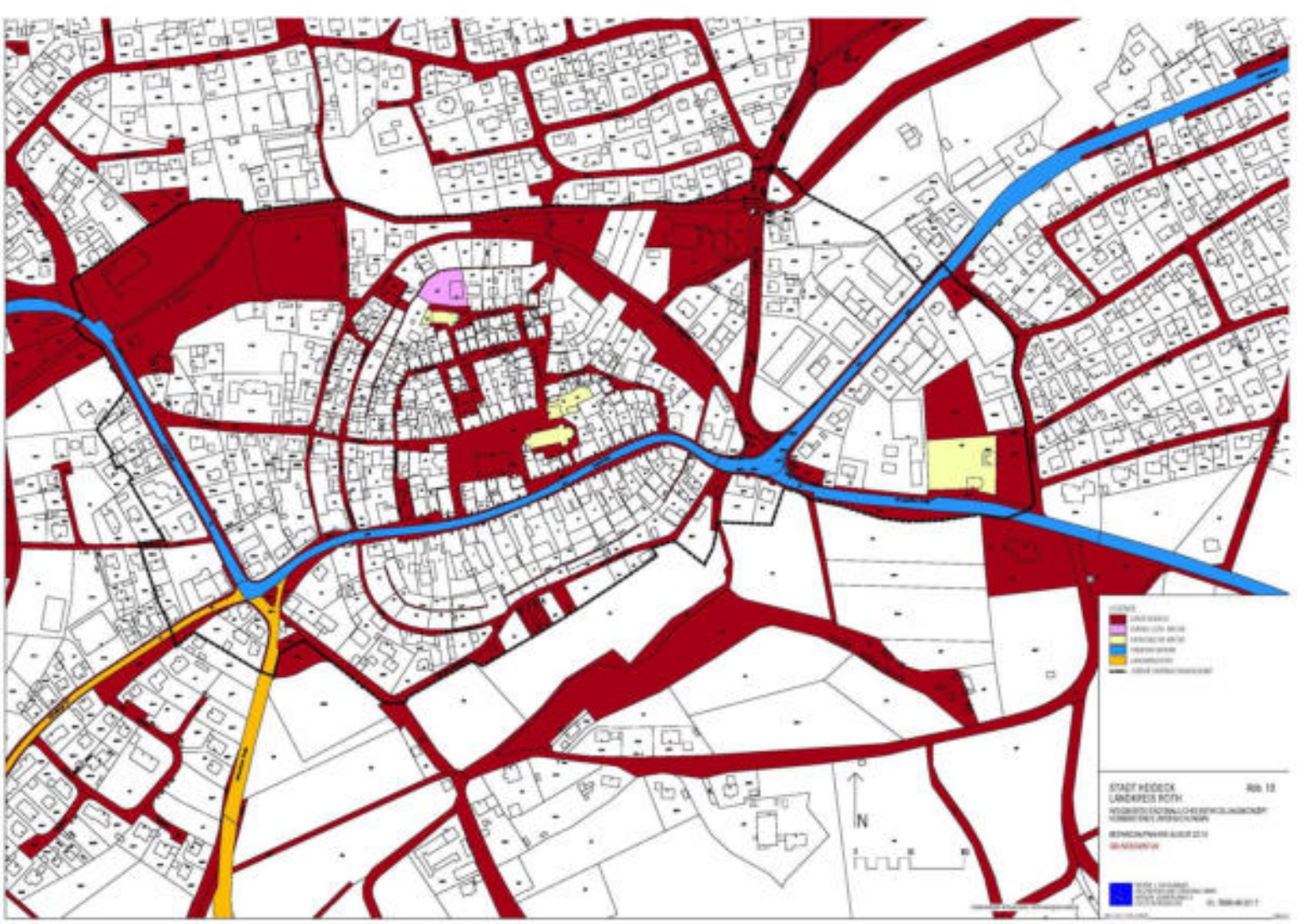
© Daten: Landesamt für Digitalisierung, Breitband und Vermessung (BayernAtlas)



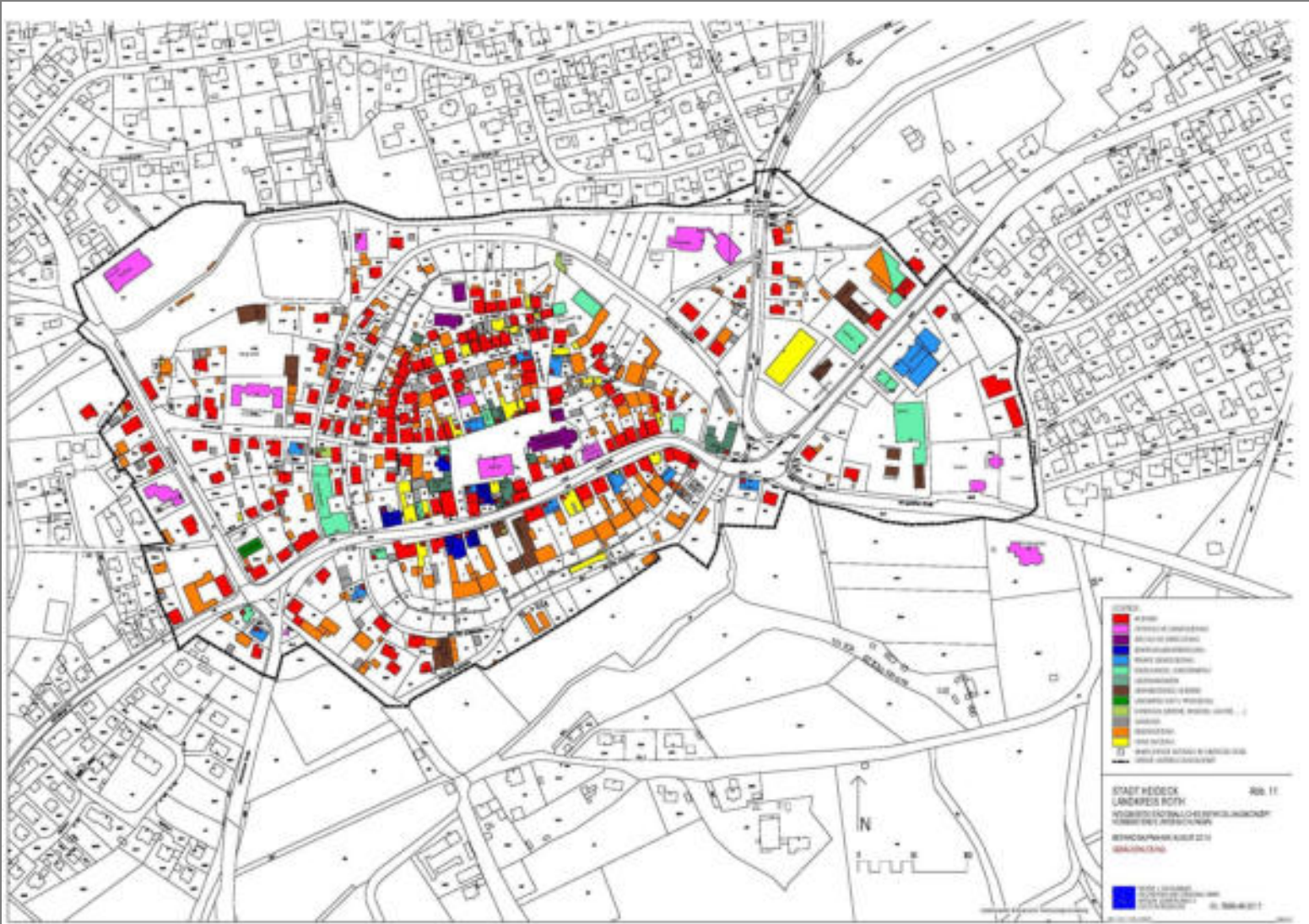
DENKMALKARTE



GRUNDEIGENTUM



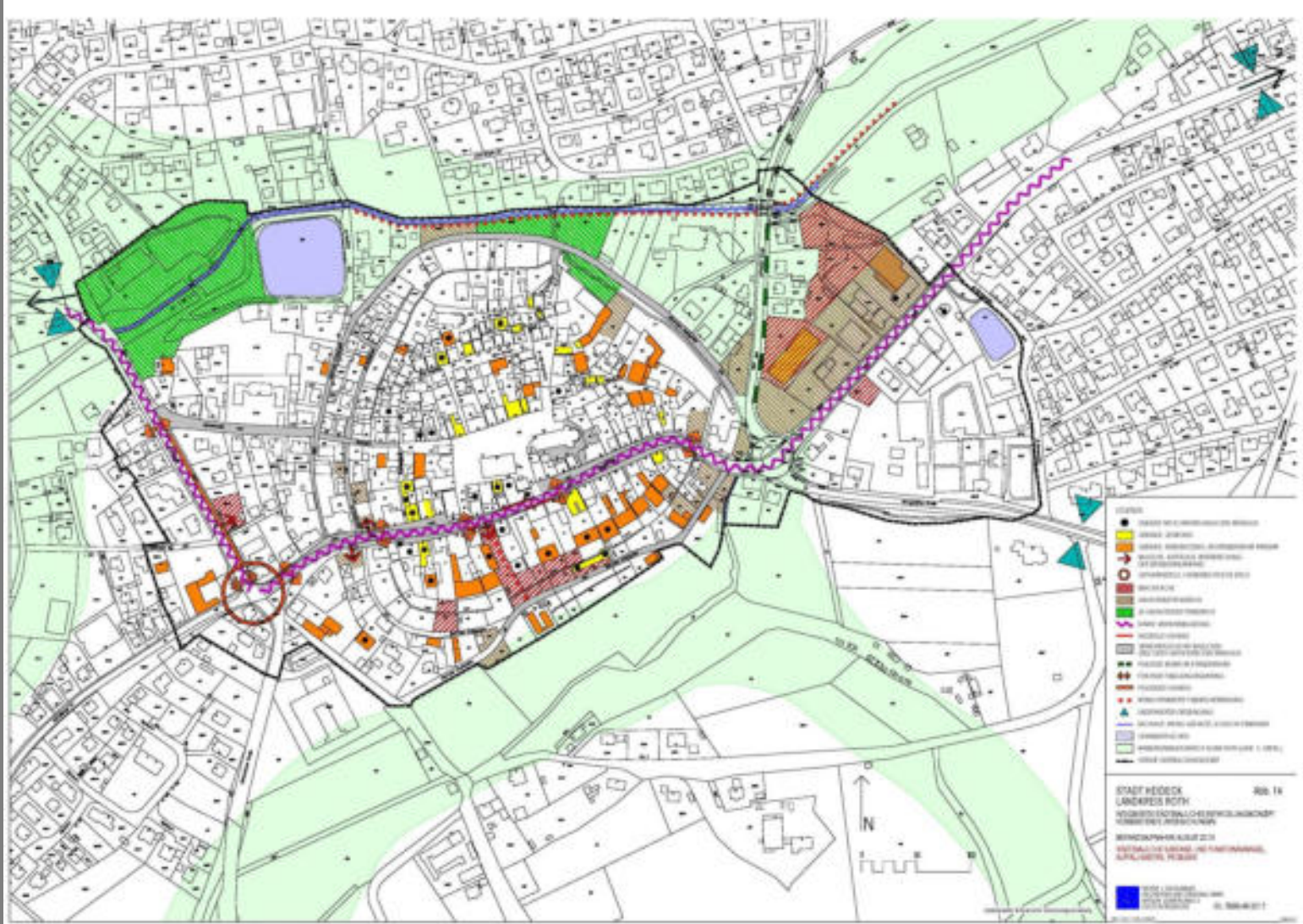
GEBÄUDENUTZUNG



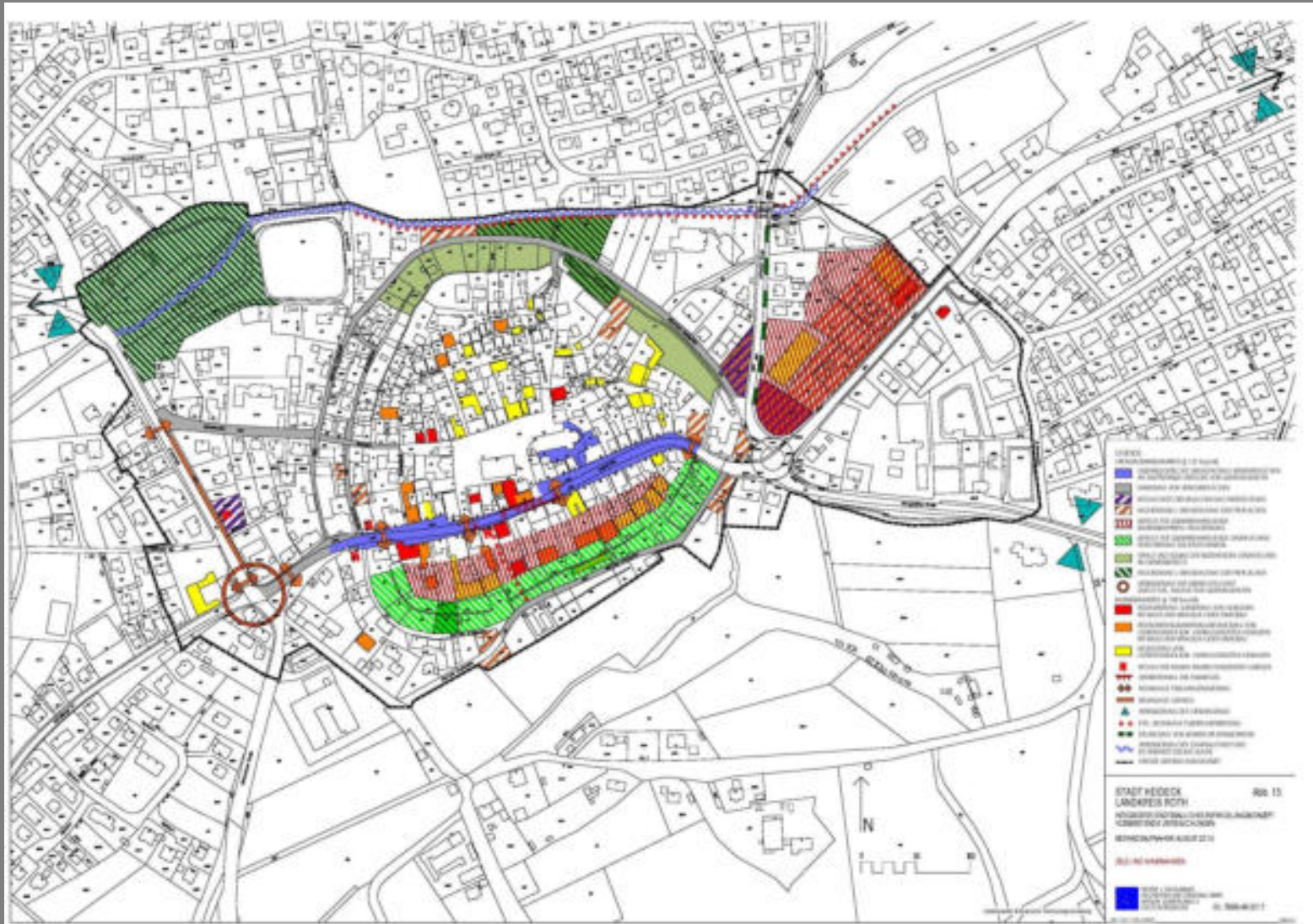
STÄDTEBAULICHE QUALITÄTEN UND ENTWICKLUNGSPOTENTIALE



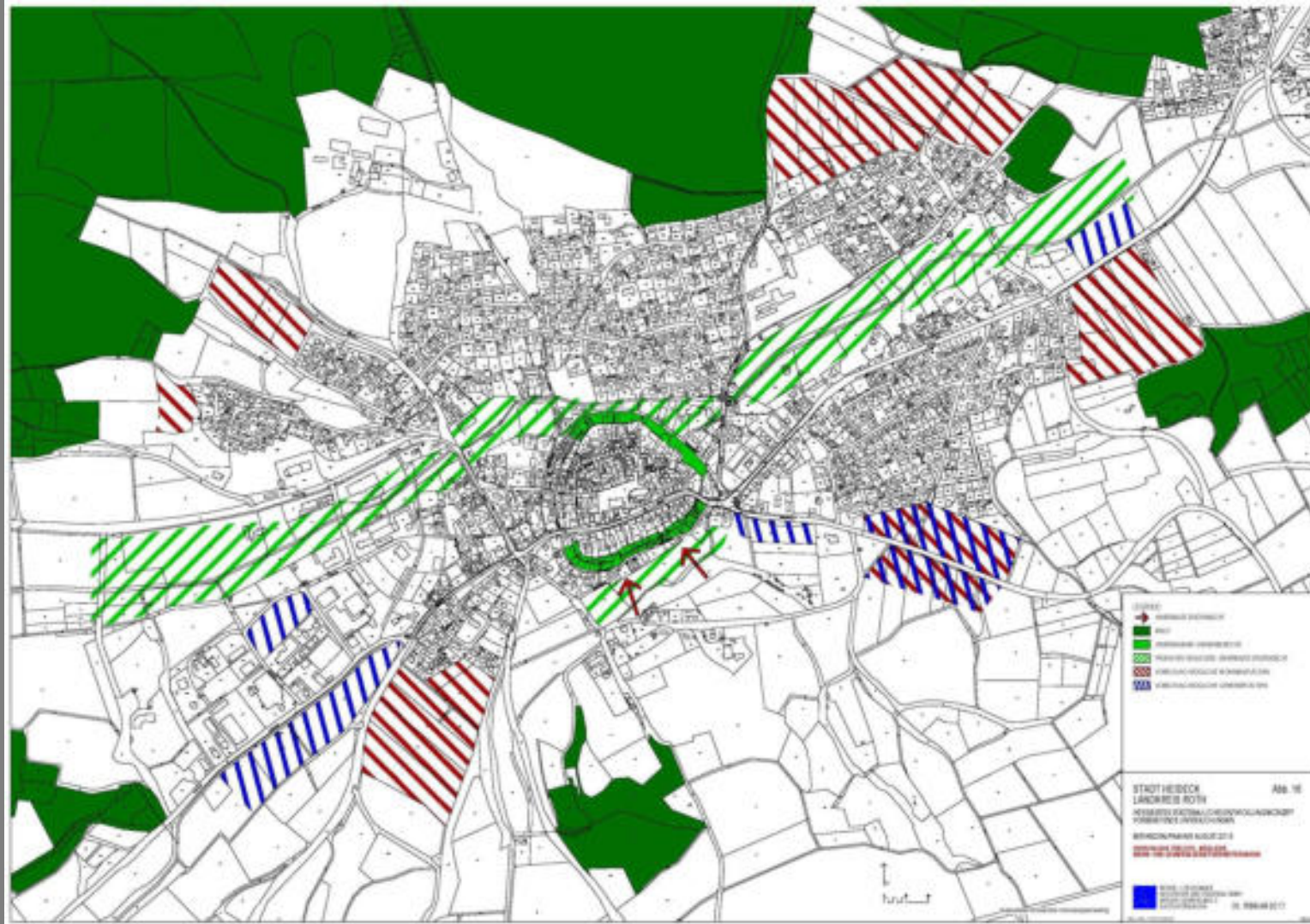
STÄDTEBAULICHE SUBSTANZ- UND FUNKTIONSMÄNGEL, AUFFÄLLIGKEITEN, PROBLEME



ZIELE UND MASSNAHMEN



VORSCHLÄGE FÜR EVTL. MÖGLICHE WOHN- UND GEWERBEGEBIETSERWEITERUNGEN



STADT HEIDECK - STÄDTEBAULICHES ENTWICKLUNGSKONZEPT - HANDLUNGSFELD STÄDTEBAU



© Daten: Landesamt für Digitalisierung, Breitband und Vermessung (BayernAtlas)



MOSER + ZIEGELBAUER ARCHITEKTUR UND STÄDTEBAU GMBH
NÖRDLINGEN